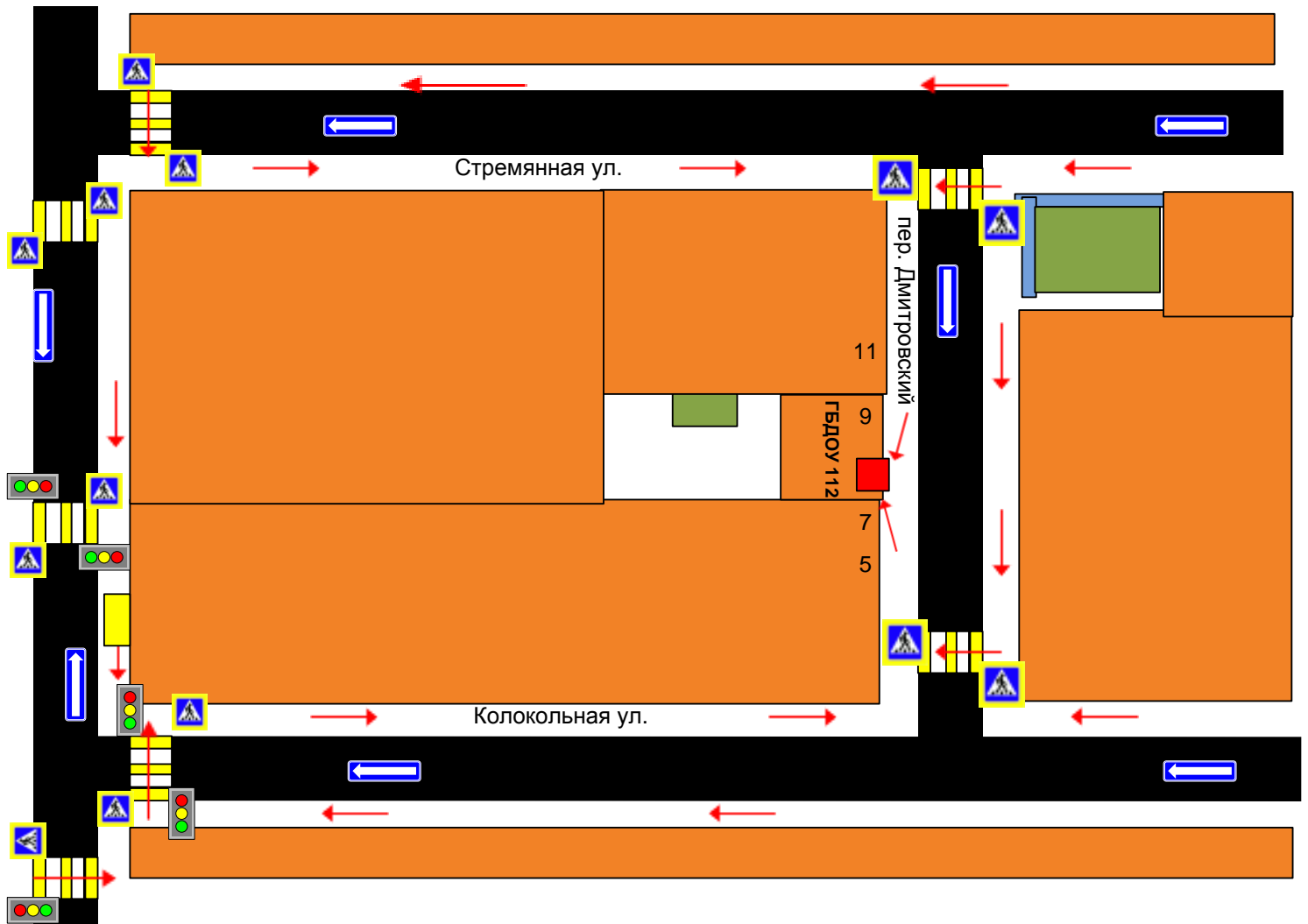







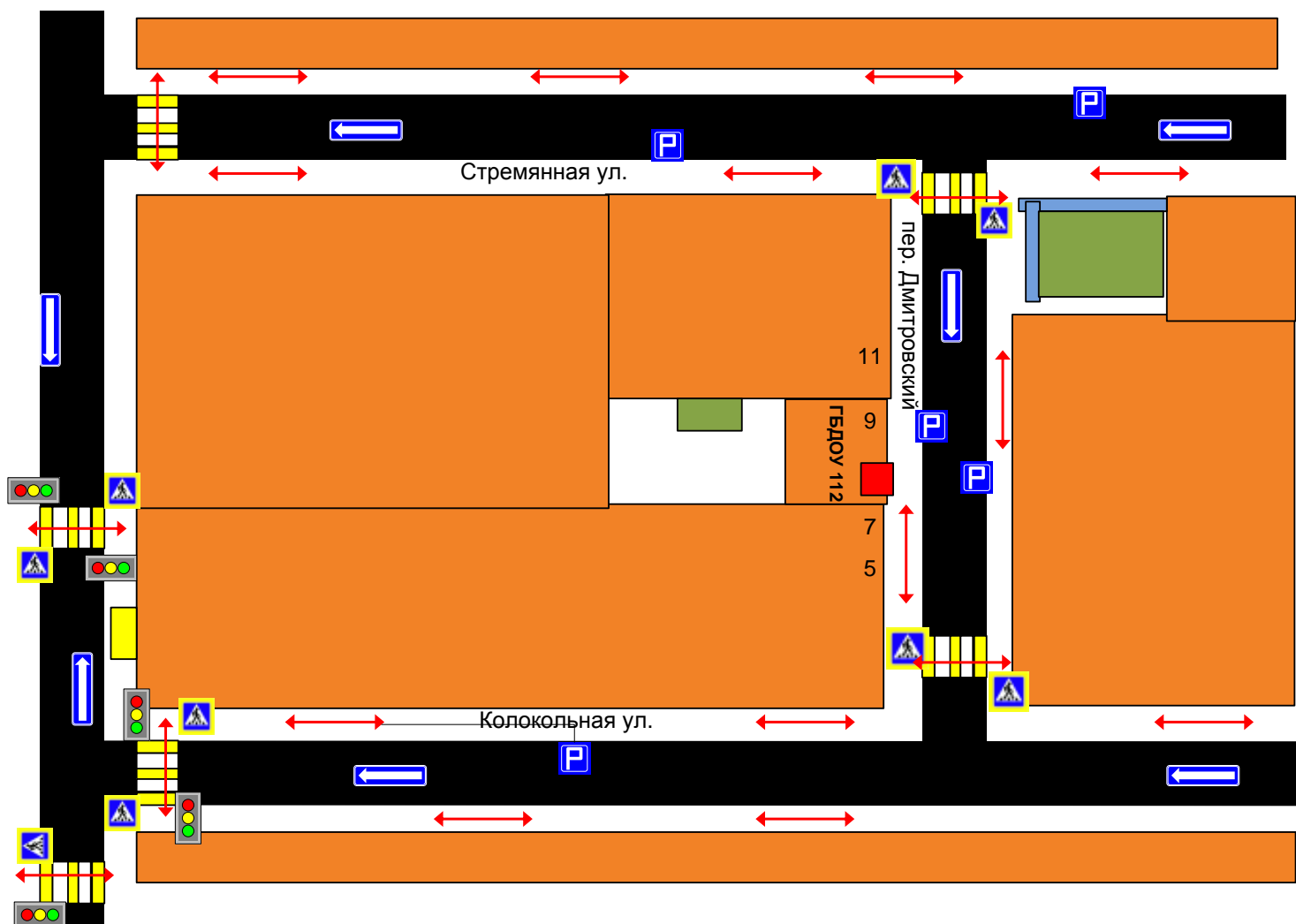
**1.1. План-схема района расположения ОУ,
пути движения транспортных средств и детей (обучающихся) вместе
со взрослыми по адресу ГБДОУ №112 пер. Дмитровский, д.9**





Условные обозначения

	Проезжая часть		Вход в детский сад
	Направление движения транспортных средств		Светофор
	Жилая застройка		Тротуар и дворовая территория
	Направление движения воспитанников со взрослыми		Остановка общественного транспорта
	Пешеходный переход знак		Муниципальная прогулочная площадка
	Пешеходный переход разметка		Ограждение муниципальной площадки

2.1. Схема организации дорожного движения в непосредственной близости от образовательного учреждения *пер. Дмитровский, д.9* с размещением соответствующих технических средств, маршруты движения детей и расположение парковочных мест

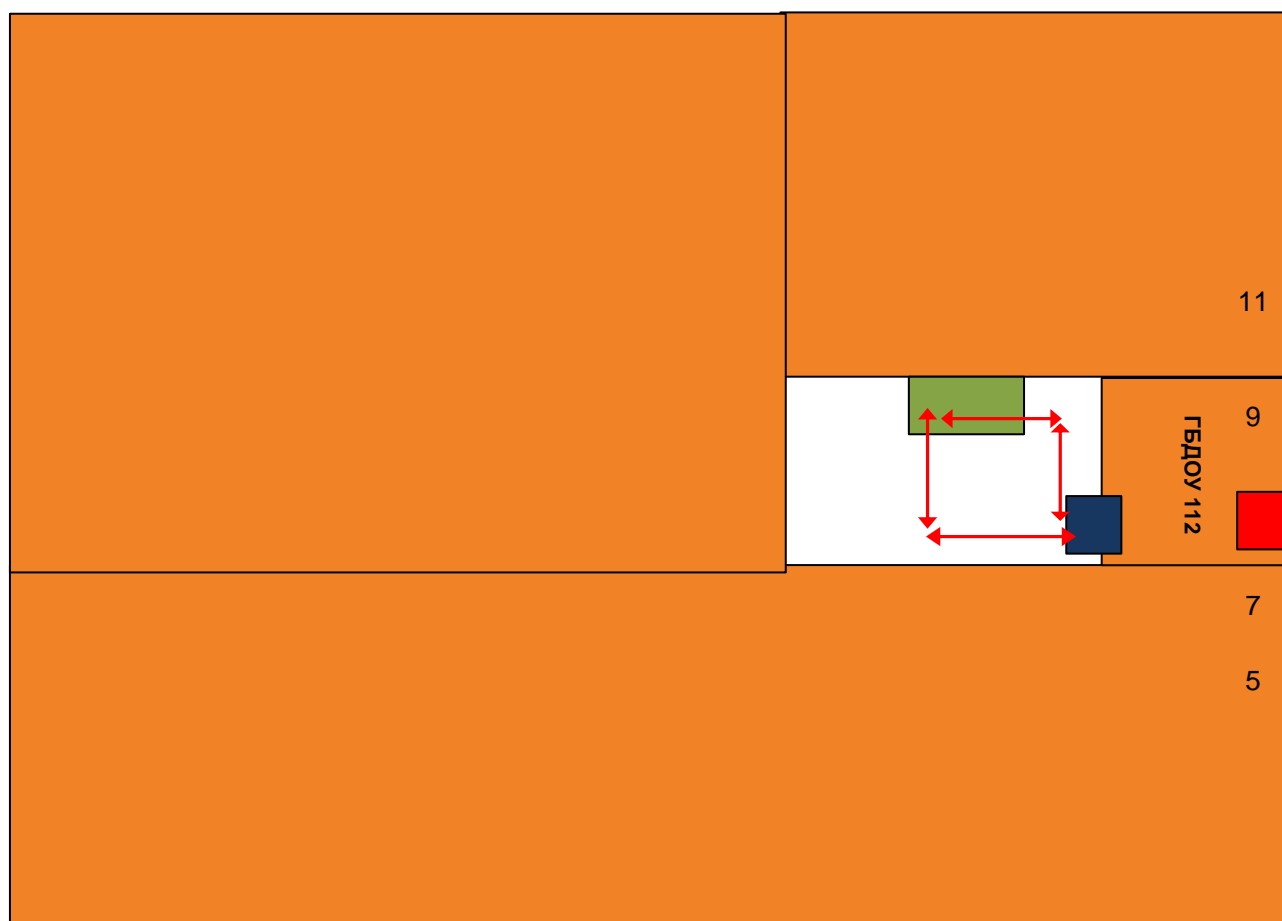


Условные обозначения







- | | | | |
|---|---|---|------------------------------------|
|  | Проезжая часть |  | Остановка общественного транспорта |
|  | Направление движения транспортных средств |  | Светофор |
|  | Жилая застройка |  | Вход в детский сад |
|  | Направление движения воспитанников со взрослыми |  | Тротуар и дворовая территория |
|  | Пешеходный переход знак |  | Муниципальная прогулочная площадка |
|  | Пешеходный переход разметка |  | Ограждение муниципальной площадки |
|  | Платная парковка | | |

3.1. Маршруты движения организованных групп детей от образовательной организации к наиболее часто посещаемым объектам в ходе учебного процесса *пер. Дмитровский, д.9*

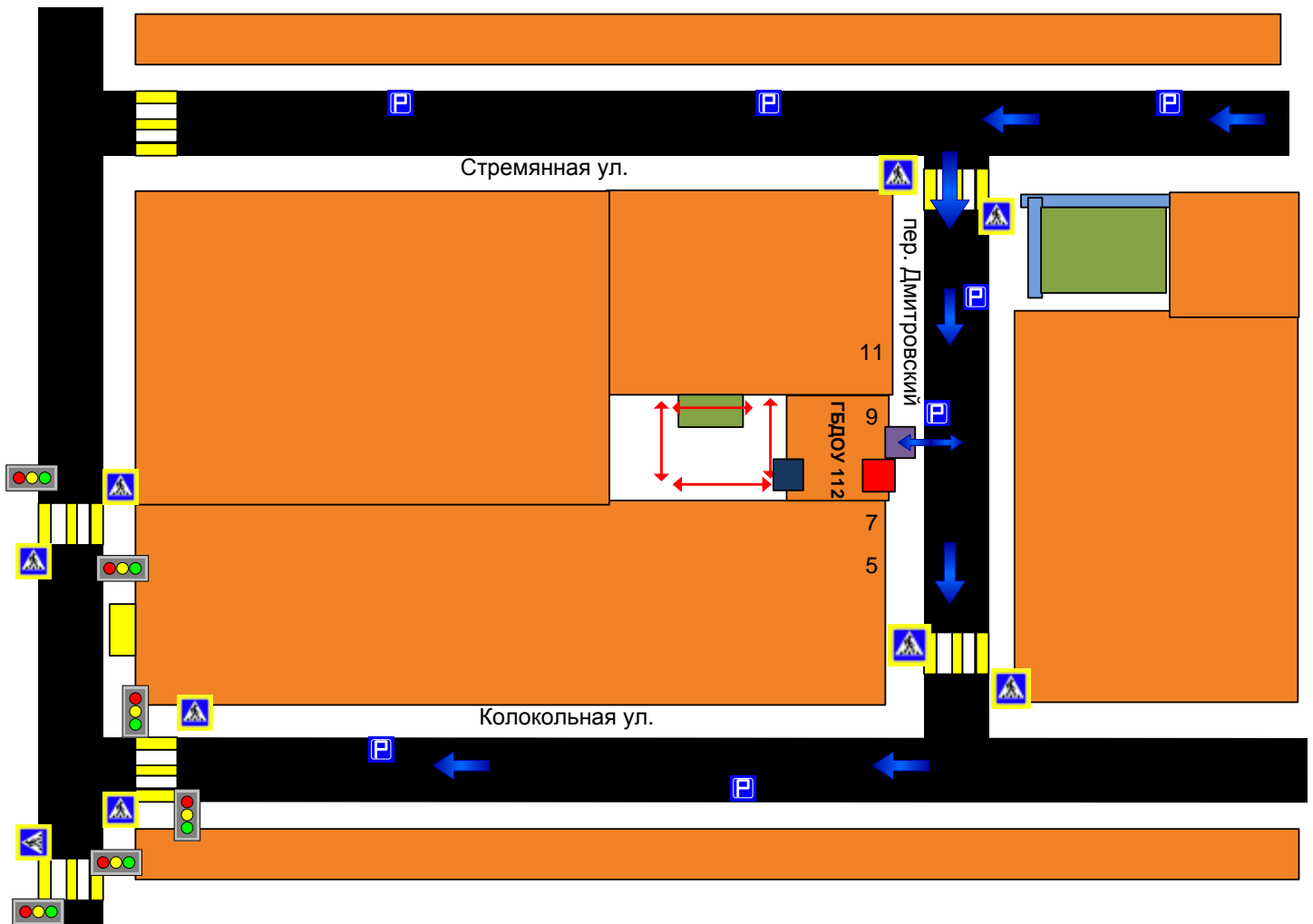
По распоряжению руководителя ГБДОУ воспитателям групп раннего возраста, расположенным на Дмитровском переулке, запрещается выводить детей за пределы территории непосредственно прилегающей к д.9
















Условные обозначения

-  Жилая застройка
-  Направление движения организованных групп воспитанников со взрослыми
-  Вход в детский сад
-  Тротуар и дворовая территория
-  Муниципальная прогулочная площадка
-  Запасный выход из детского сада

4.1. Пути движения транспортных средств к местам погрузки/разгрузки рекомендуемые безопасные пути передвижения детей по территории образовательной организации *пер. Дмитровский, д.9*



Условные обозначения

	Жилая застройка		Тротуар и дворовая территория
	Направление движения организованных групп воспитанников со взрослыми		Въезд/выезд грузовых транспортных средств к/от ОУ 6:30-10:00
	Вход в детский сад		Пешеходный переход знак
	Запасный выход из детского сада		Пешеходный переход разметка
	Муниципальная прогулочная площадка		Светофор
	Направление движения транспортных средств в районе расположения ГБДОУ		Остановка общественного транспорта
	Платная парковка		