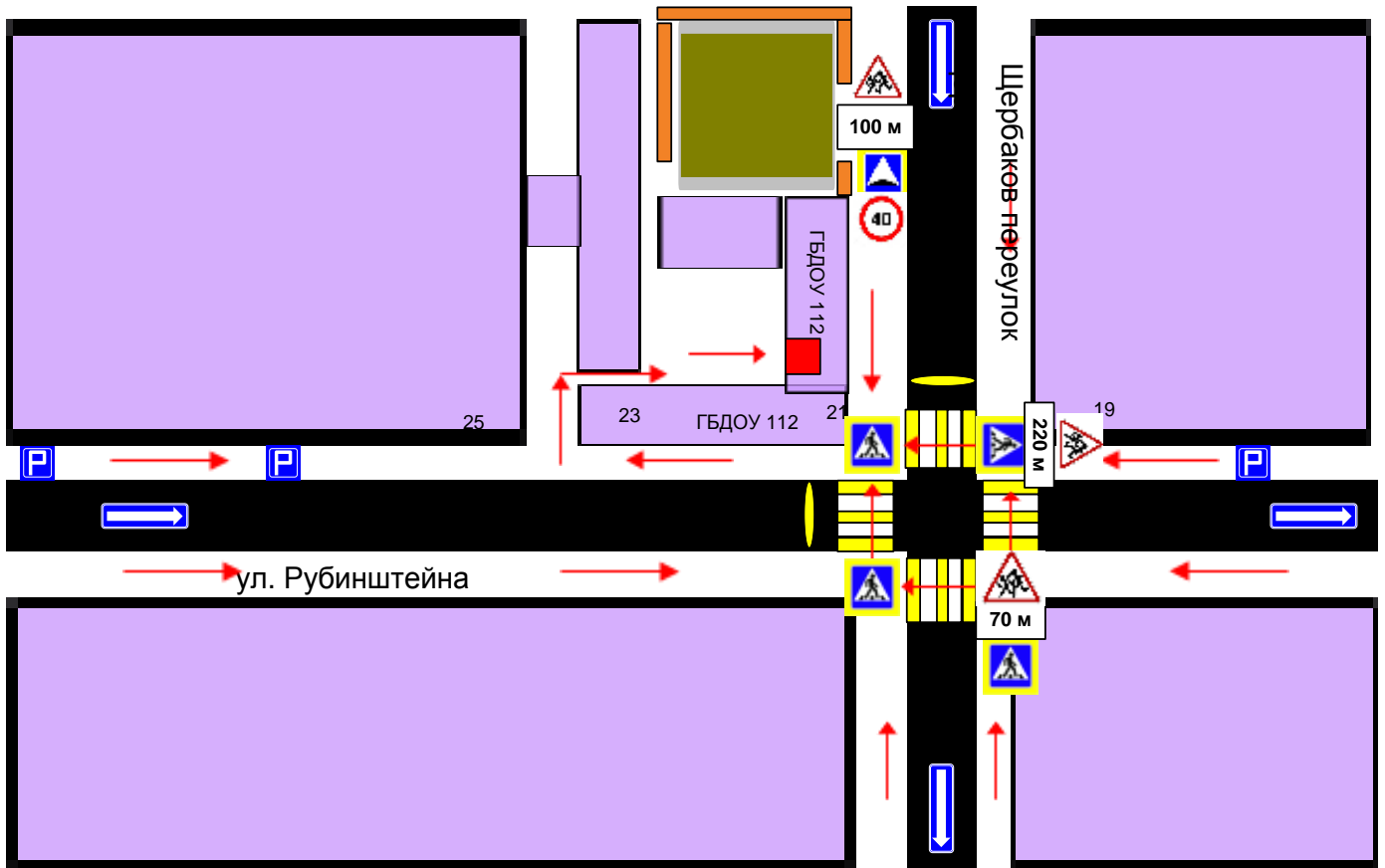


План-схемы ОУ

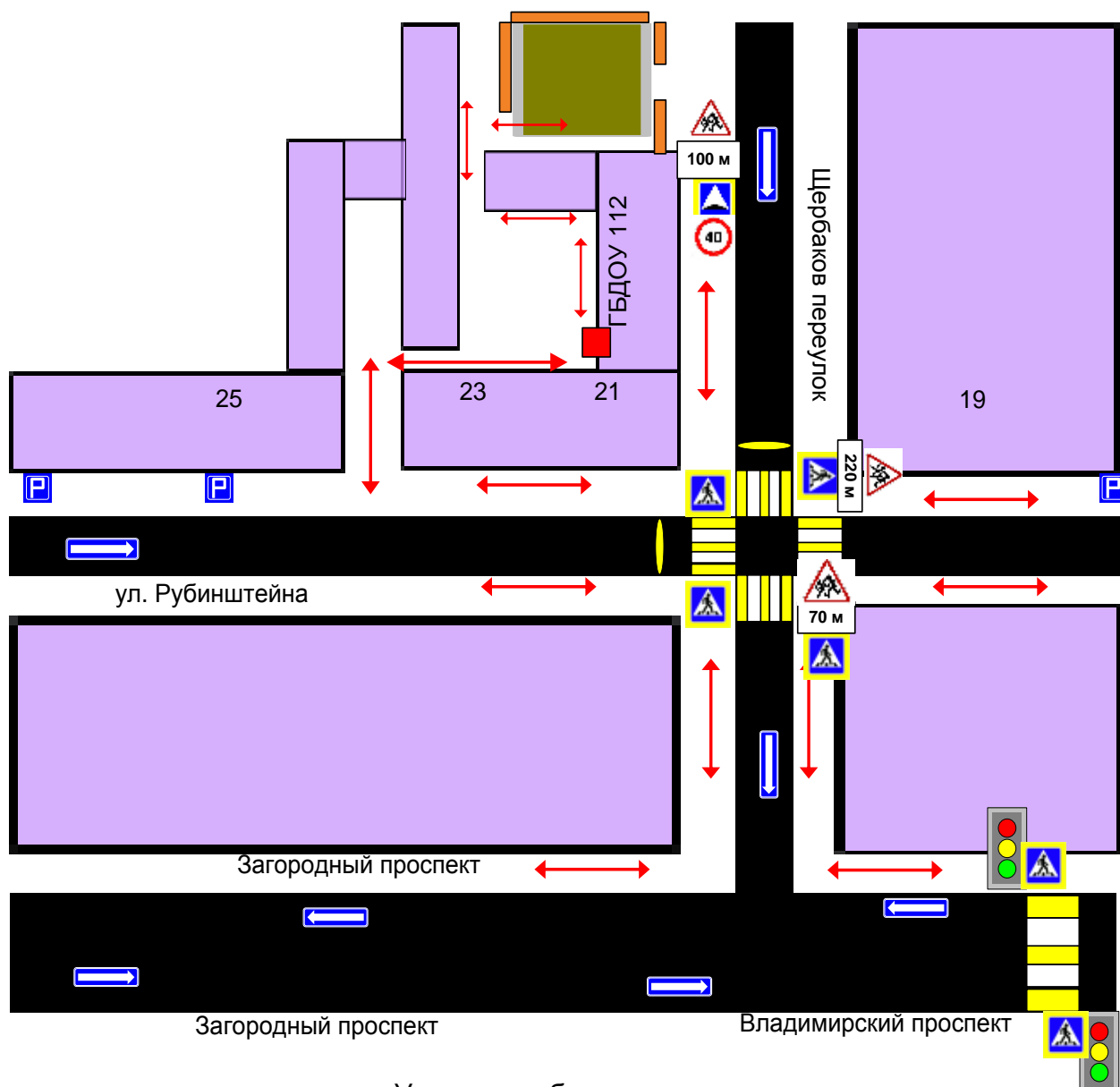
1. План-схема района расположения ОУ,
пути движения транспортных средств и детей (обучающихся) вместе
со взрослыми по адресу ГБДОУ №112 ул. Рубинштейна, д.21



Условные обозначения

	Проезжая часть		Ограничение скорости знак
	Направление движения транспортных средств		Искусственная неровность знак
	Жилая застройка		Искусственная неровность объект
	Направление движения воспитанников со взрослыми		Тротуар и дворовая территория
	Пешеходный переход знак		Муниципальная прогулочная площадка
	Пешеходный переход разметка		Места расположения парковочных карманов
	Вход в детский сад		Ограждение муниципальной площадки
			Знак Дети

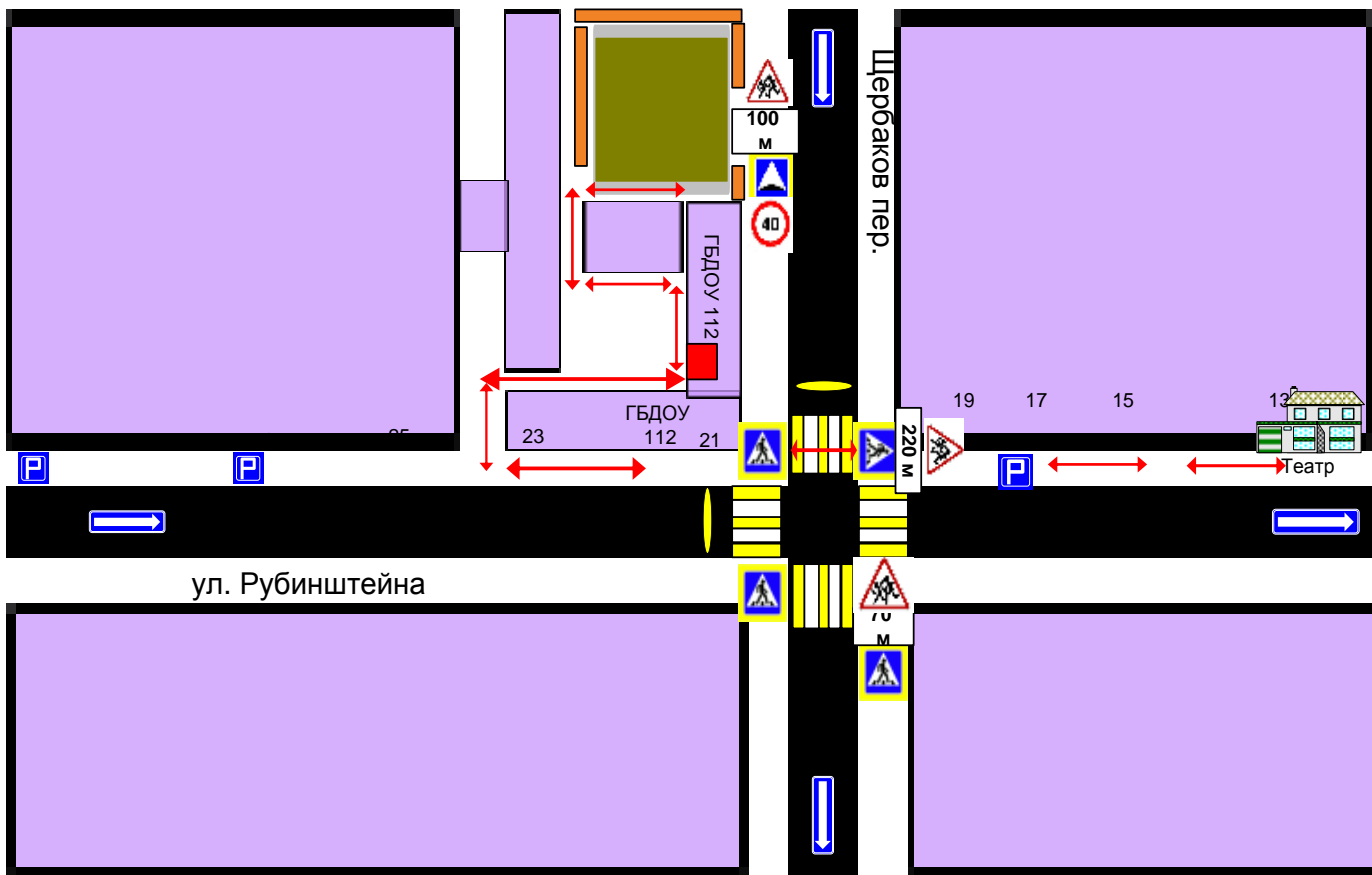
2. Схема организации дорожного движения в непосредственной близости от образовательного учреждения *ул.Рубинштейна, д.21* с размещением соответствующих технических средств, маршруты движения детей и расположение парковочных мест



Условные обозначения

- | | | | |
|---|---|---|---|
|  | Проезжая часть |  | Вход в детский сад |
|  | Направление движения транспортных средств |  | Ограничение скорости |
|  | Жилая застройка |  | Искусственная неровность знак |
|  | Направление движения воспитанников |  | Искусственная неровность объект |
|  | Пешеходный переход знак |  | Муниципальная прогулочная площадка |
|  | Пешеходный переход разметка |  | Места расположения парковочных карманов |
|  | Светофор |  | Ограждение муниципальной площадки |
| | |  | Тротуар и дворовая территория |

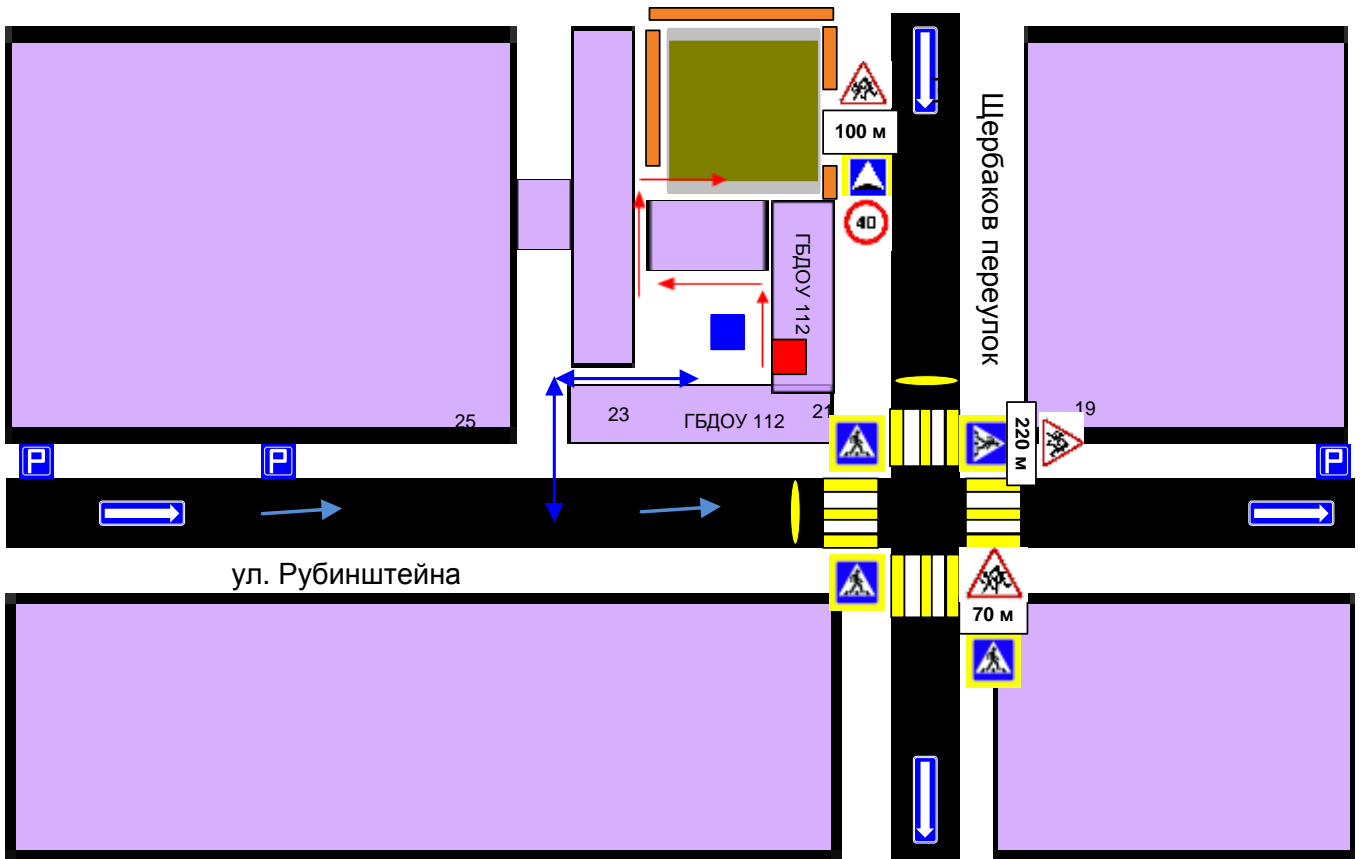
3. Маршруты движения организованных групп детей от образовательной организации к наиболее часто посещаемым объектам в ходе учебного процесса
ул.Рубинштейна, д.21



Условные обозначения

	Проезжая часть		Ограничение скорости знак
	Направление движения транспортных средств		Искусственная неровность знак
	Жилая застройка		Искусственная неровность объект
	Направление движения организованных групп воспитанников со взрослыми		Тротуар и дворовая территория
	Пешеходный переход знак		Муниципальная прогулочная площадка
	Пешеходный переход разметка		Места расположения парковочных карманов
	Вход в детский сад		Ограждение муниципальной площадки
	Театр «Зазеркалье» Рубинштейна, д.13		Знак Дети

4. Пути движения транспортных средств к местам погрузки/разгрузки
 рекомендуемые безопасные пути передвижения детей по территории
 образовательной организации *ул.Рубинштейна, д.21*



Условные обозначения

- | | | | |
|---|---|---|---|
|  | Проезжая часть |  | Ограничение скорости знак |
|  | Направление движения транспортных средств |  | Искусственная неровность знак |
|  | Жилая застройка |  | Искусственная неровность объект |
|  | Направление безопасного движения группы детей со взрослыми к месту прогулки |  | Тротуар и дворовая территория |
|  | Пешеходный переход знак |  | Муниципальная прогулочная площадка |
|  | Пешеходный переход разметка |  | Места расположения парковочных карманов |
|  | Вход в детский сад |  | Ограждение муниципальной площадки |
|  | Въезд/выезд грузовых транспортных средств к/от ОУ 6:30-10:00 |  | Знак Дети |
|  | Место разгрузки грузового транспорта | | |